

# 知立駅付近連続立体交差事業（名鉄名古屋本線・三河線）全体状況図

令和3年12月時点



【A】名古屋本線起点部

仮線




【B】スギ薬局知立福祉アリーナ付近

側道  
予定地

仮線

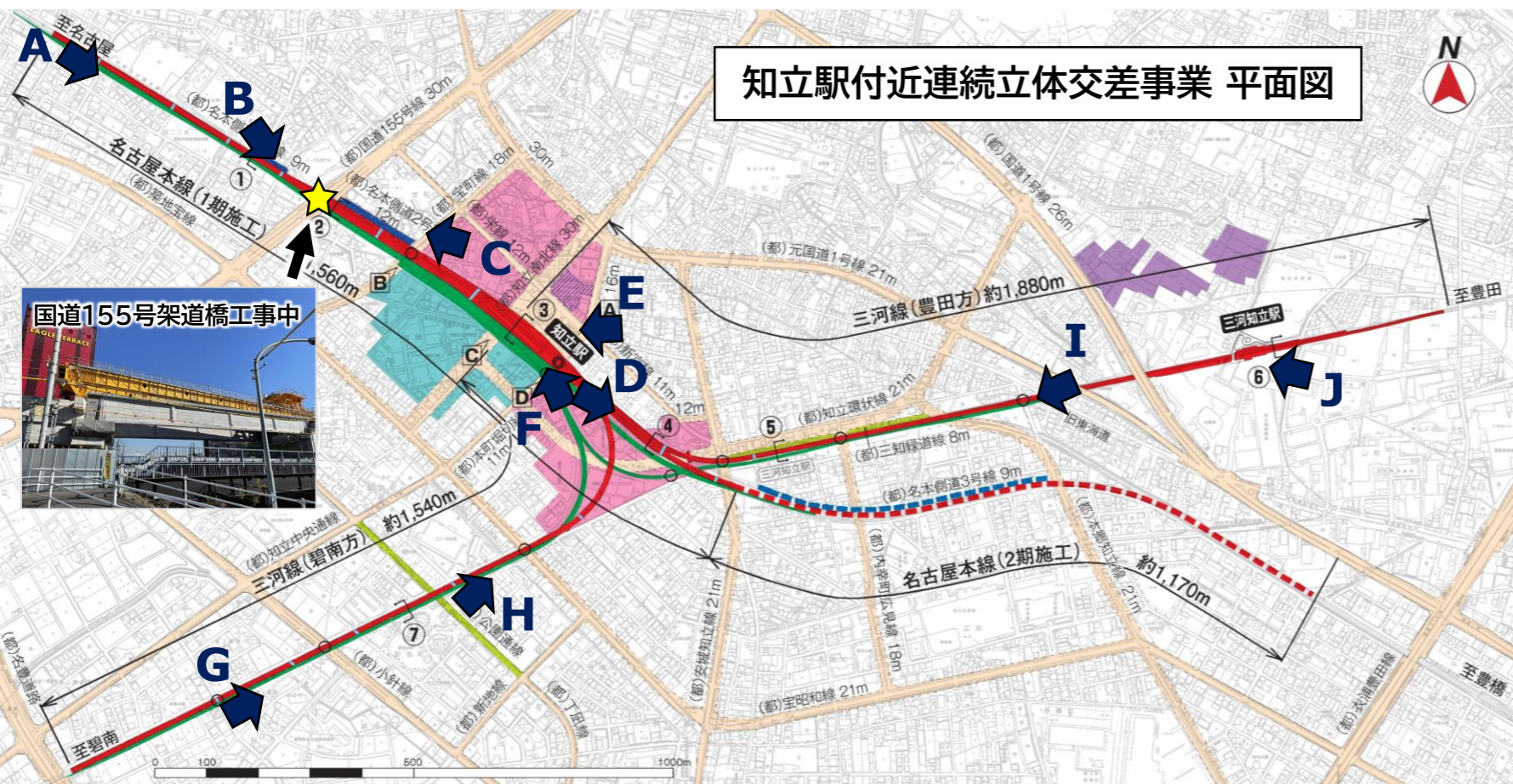


【C】知立駅西側



【D】市街地整備事務所から豊橋方

名古屋本線仮線



【E】市営駐車場屋上から知立駅前広場



【F】知立駅全景(市街地整備事務所屋上から撮影)

三河線

名古屋本線仮線



【G】三河線(碧南方)起点側より

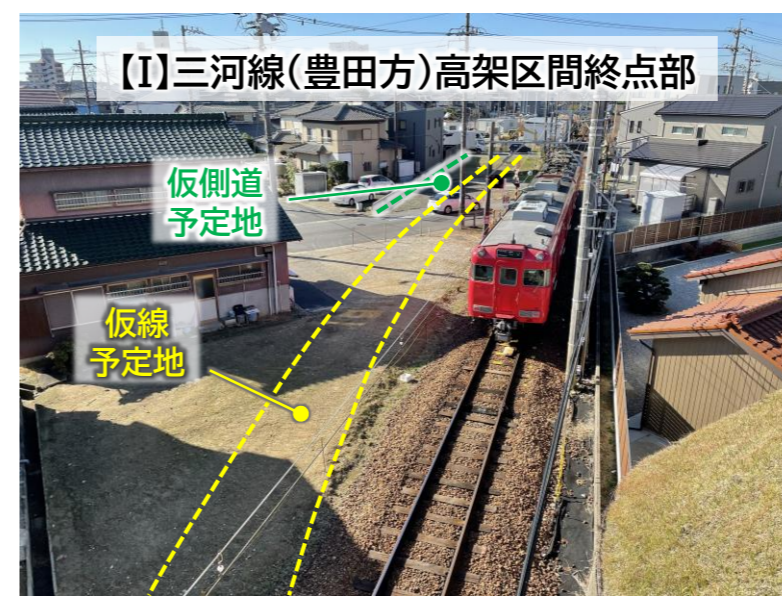
仮線  
予定地

仮側道  
予定地



【H】図書館屋上から

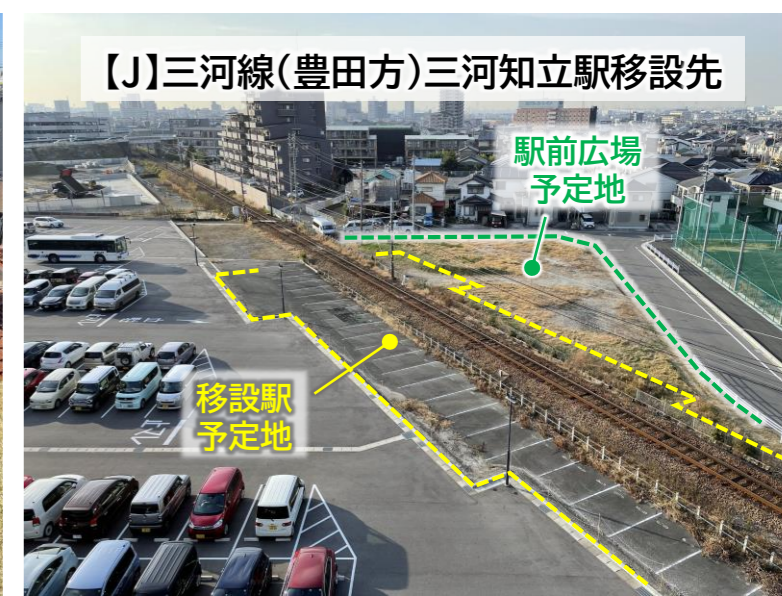
仮線  
予定地



【I】三河線(豊田方)高架区間終了点部

仮側道  
予定地

仮線  
予定地



【J】三河線(豊田方)三河知立駅移設先

駅前広場  
予定地

移設駅  
予定地