知立市告示第９６号

市長が指定する土地の区域について

知立市都市計画法に基づく開発行為等の許可の基準に関する条例（令和２年知立市条例第４１号）第３条第２項第２号の規定による市長が指定する土地の区域について、別図のとおり告示する。

令和２年１２月２２日

知立市長　林　　郁　夫

西町地区

（別　図）

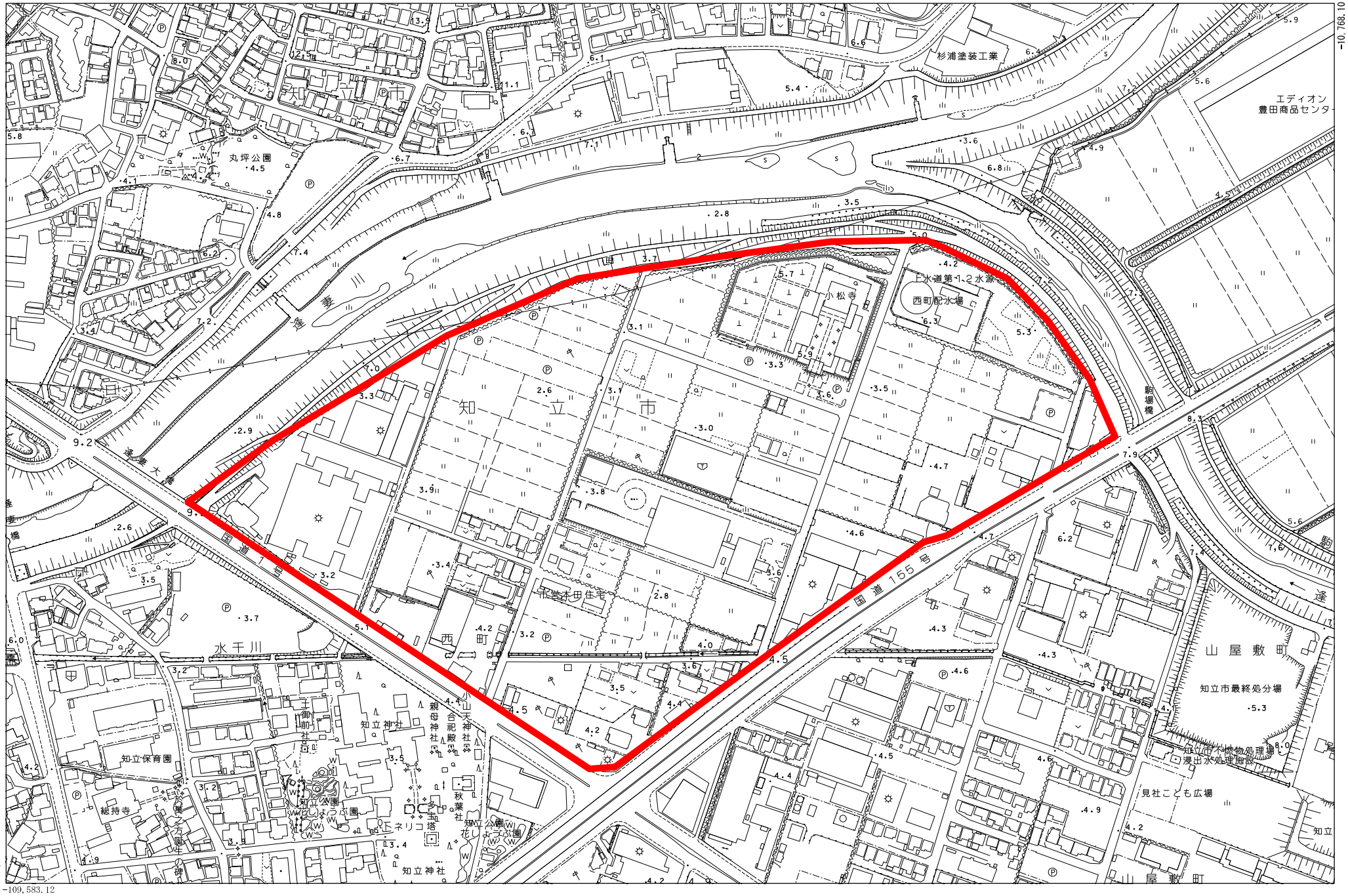
-108,926.87
-10,768.10
-11,758.34
-109,583.12
知立市
丸坪公園
杉浦塗装工業
エディオン
豊田商品センター
上水道第1・2水源
西町配水場
小松寺
駒場橋
知立
市
西
町
市営本田住宅
国道155号
国道1号
水干川
知立神社
親母神社
合祀殿
天神社
秋葉社
知立保育園
総持寺
知立公園
花しょうぶ園
ドネリコ塔
山屋敷町
知立市最終処分場
知立市不燃物処理場
浸出水処理施設
見社こども広場

上重原地区

（別　図）

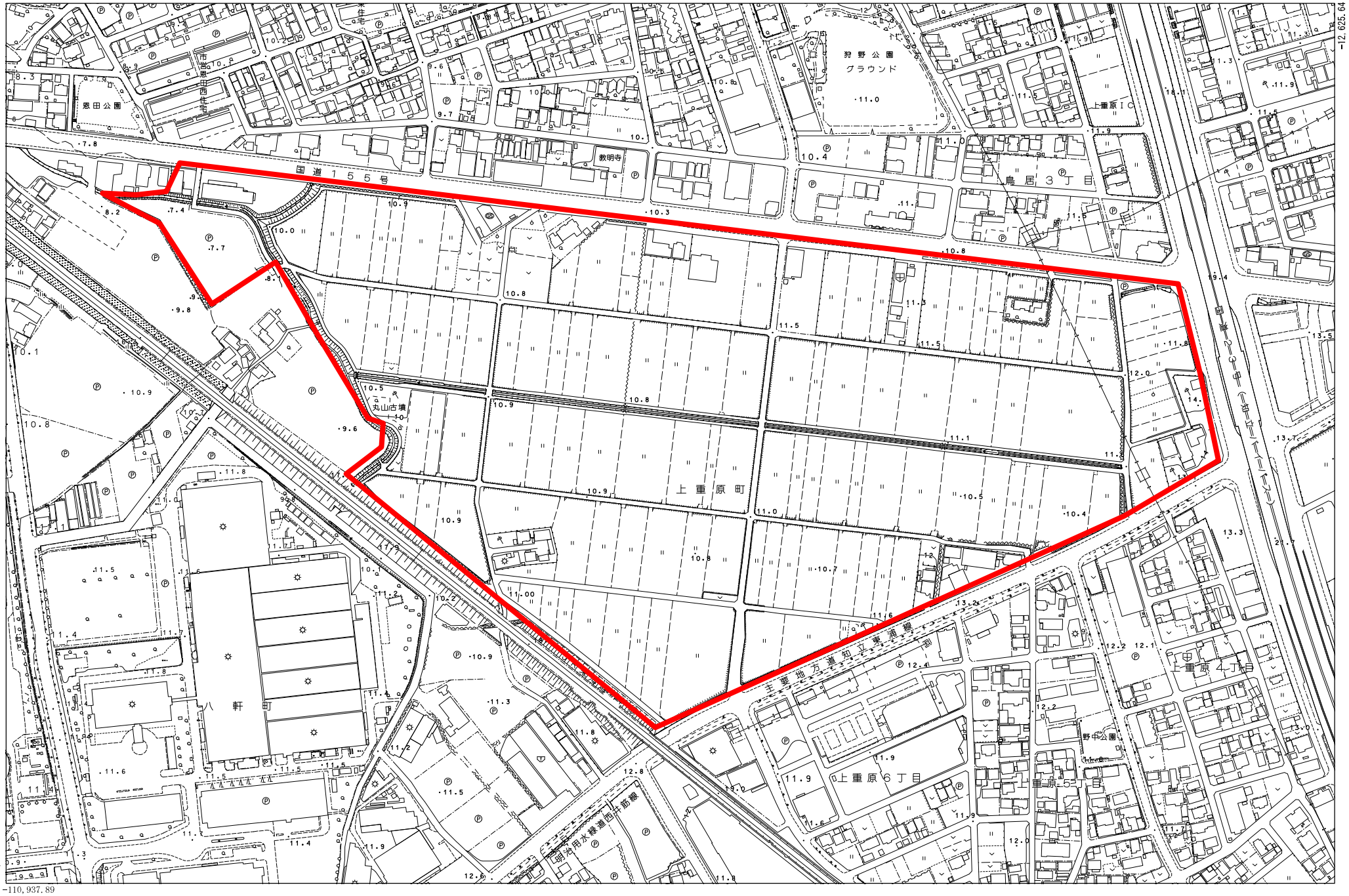
狩野公園
グラウンド
恵田公園
教明寺
国道１５５号
鳥居３丁目
上重原ＩＣ
丸山古墳
上重原町
八軒町
主要地方道知立東浦線
明治用水幹線道路
上重原４丁目
上重原６丁目
上重原５
野中公園
-110,150.39
-12,625.64
-13,813.94
-110,937.89

西中地区

（別　図）

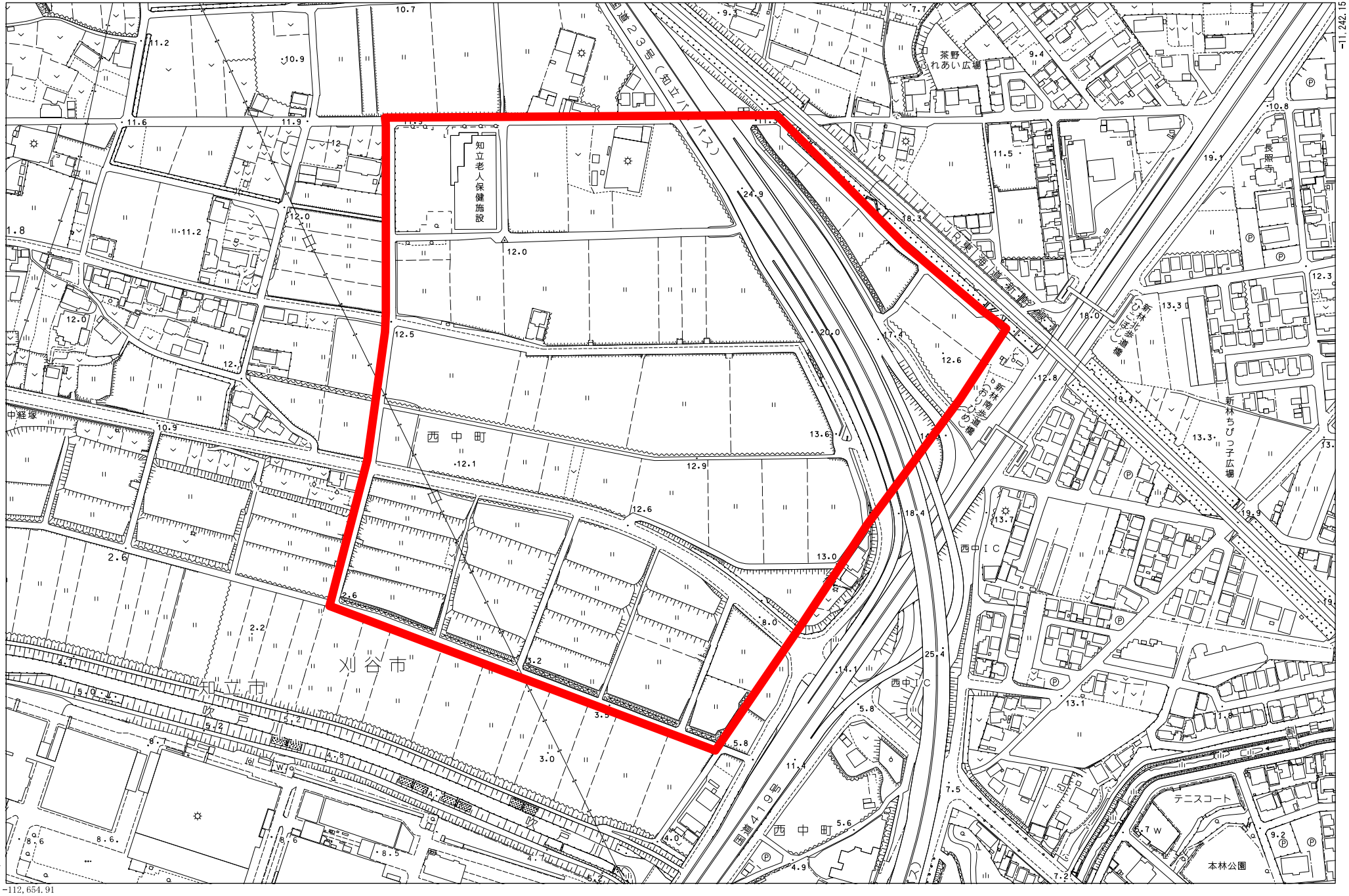
知立老人保健施設
西中町
刈谷市
知立市
西中IC
西中町
茶野
ふれあい広場
長照寺
新林ちびっこ広場
テニスコート
本林公園
中経塚
JR東海道新幹線
国道419号
-111,998.67
-11,242.15
-12,232.41
-112,654.91